












Etna Nord Rifugio Sapienza - Nördlicher Ätna Rifugio Sapienza

 Rifugio Sapienza Nicolosi (CT)  49 Km  70min  37.699, 15.999



Etna Sud Piano Provenzana - Südlicher Ätna Piano Provenzana

 Piano Provenzana Etna (CT)  36 Km  45min  37.700, 14.999





Il più alto vulcano attivo d'europa. Esso rappresenta un'attrazione unica per geologi, vulcanologi, astronomi, turisti ed appassionati di escursionismo. La sua costante attività eruttiva ne varia continuamente la morfologia del cono superiore aggiungendo, ad ogni nuova eruzione, un nuovo cratere. Alto 3340m con un diametro di 45Km esso contiene alle sue pendici centinaia di paesi, detti Etnai, oltre ad una grande pineta conifera dove sono realizzati decine e decine di percorsi naturalistici. I terreni alle sue pendici sono molto fertili ed in genere coltivati a vigne dalle quali si produce un ottimo vino. I due luoghi più importanti e vicini alla sommità sono **Piano Provenzana**, sul lato nord, e **Rifugio Sapienza**, sul lato sud.

PIANO PROVENZANA

Prima dell'eruzione del 2002 era una grande stazione sciistica e c'erano due grandi alberghi, ristoranti e rifugi in numero tale da renderla una attrazione turistica vera e propria. Oggi, con non poche difficoltà, la zona sta cominciando a rifiorire con i suoi due impianti sciistici e diverse piccole attività tuttavia non ha ancora raggiunto il suo vecchio splendore. Non appena si arriva si nota la presenza della grande colata lavica distribuita tutto intorno. Questo lato dell'Etna è il più naturalistico avendo una quantità di pineta superiore rispetto al lato SUD. Da qui è possibile partire per escursioni tra i boschi ed in sommità ma sempre previa verifica dei percorsi da fare.

RIFUGIO SAPIENZA

Con questo termine viene indicata la località in cui è stato edificato, prima della guerra ad opera dello stato, un edificio destinato alla ristorazione e al bivacco denominato Rifugio Sapienza. Situata nella parte sud del monte etna, essa rappresenta il punto più alto raggiungibile in auto da quel versante. L'estesa area comprende oggi un enorme parcheggio per gli avventori, un'area attrezzata con mercatini dove acquistare piccoli souvenir, ristoranti e la teleferica che permette di raggiungere quota 2.000 m.s.l. Inoltre, senza dover salire in sommità, è possibile ammirare il cratere San Silvestri dietro l'omonimo ristorante e quello più grande salendo lungo il sentiero frontistante il ristorante "Crateri San Silvestri".



Der höchste aktive Vulkan Europas. Es stellt eine einzigartige Attraktion für Geologen, Vulkanologen, Astronomen, Touristen und Wanderfreunde dar. Seine konstante Eruptionsaktivität verändert kontinuierlich die Morphologie des oberen Kegels und fügt mit jeder neuen Eruption einen neuen Krater hinzu. 3340 m hoch mit einem Durchmesser von 45 km, enthält es Hunderte von Dörfern an seinen Hängen, die Etnai genannt werden, sowie einen großen Nadelkieferwald, in dem Dutzende und Aberdutzende von Naturpfaden angelegt sind. Das Land an seinen Hängen ist sehr fruchtbar und im Allgemeinen mit Reben bebaut, aus denen ein ausgezeichneter Wein hergestellt wird. Die beiden wichtigsten Orte, die dem Gipfel am nächsten sind, sind Piano Provenzana auf der Nordseite und Rifugio Sapienza auf der Südseite.

PIANO PROVENZANA

Vor dem Ausbruch von 2002 war es ein großes Skigebiet und es gab zwei große Hotels, Restaurants und Unterkünfte in einer solchen Anzahl, dass es zu einer echten Touristenattraktion wurde. Heute blüht das Gebiet mit seinen zwei Skigebieten und mehreren kleinen Betrieben unter vielen Schwierigkeiten wieder auf, hat jedoch noch nicht seinen alten Glanz erreicht. Sobald Sie ankommen, bemerken Sie die Anwesenheit des großen Lavastroms, der überall verteilt ist. Diese Seite des Ätna ist am naturbelassensten und hat eine größere Menge an Kiefernwald als die SÜD-Seite. Von hier aus kann man zu Ausflügen in den Wald und auf den Gipfel aufbrechen, jedoch immer nach Überprüfung der zu befolgenden Wege.

RIFUGIO SAPIENZA

Dieser Begriff bezeichnet den Ort, an dem vor dem Krieg vom Staat ein Gebäude für Verpflegung und Biwak namens Rifugio Sapienza errichtet wurde. Es liegt im südlichen Teil des Ätna und ist der höchste Punkt, der von dieser Seite aus mit dem Auto erreichbar ist. Das weitläufige Gelände umfasst heute einen riesigen Kundenparkplatz, einen mit Märkten ausgestatteten Bereich, in dem Sie kleine Souvenirs kaufen können, Restaurants und die Seilbahn, mit der Sie eine Höhe von 2.000 m über dem Meeresspiegel erreichen können. Ohne auf den Gipfel steigen zu müssen, ist es außerdem möglich, den Krater von San Silvestri hinter dem gleichnamigen Restaurant und den größeren Krater zu bewundern, indem man den Weg vor dem Restaurant "Crateri San Silvestri" hinaufsteigt.