









### Etna sud Rifugio Sapienza - Etna del sur Rifugio Sapienza

 Rifugio Sapienza Nicolosi (CT)  49 Km  70min  37.699, 15.999



### Etna nord Piano Provenzana - Etna del norte Piano Provenzana

 Piano Provenzana Etna (CT)  36 Km  45min  37.700, 14.999





Il più alto vulcano attivo d'europa. Esso rappresenta un'attrazione unica per geologi, vulcanologi, astronomi, turisti ed appassionati di escursionismo. La sua costante attività eruttiva ne varia continuamente la morfologia del cono superiore aggiungendo, ad ogni nuova eruzione, un nuovo cratere. Alto 3340m con un diametro di 45Km esso contiene alle sue pendici centinaia di paesi, detti Etnai, oltre ad una grande pineta conifera dove sono realizzati decine e decine di percorsi naturalistici. I terreni alle sue pendici sono molto fertili ed in genere coltivati a vigne dalle quali si produce un ottimo vino. I due luoghi più importanti e vicini alla sommità sono **Piano Provenzana**, sul lato nord, e **Rifugio Sapienza**, sul lato sud.

## PIANO PROVENZANA

Prima dell'eruzione del 2002 era una grande stazione sciistica e c'erano due grandi alberghi, ristoranti e rifugi in numero tale da renderla una attrazione turistica vera e propria. Oggi, con non poche difficoltà, la zona sta cominciando a rifiorire con i suoi due impianti sciistici e diverse piccole attività tuttavia non ha ancora raggiunto il suo vecchio splendore. Non appena si arriva si nota la presenza della grande colata lavica distribuita tutto intorno. Questo lato dell'Etna è il più naturalistico avendo una quantità di pineta superiore rispetto al lato SUD. Da qui è possibile partire per escursioni tra i boschi ed in sommità ma sempre previa verifica dei percorsi da fare.

## RIFUGIO SAPIENZA

Con questo termine viene indicata la località in cui è stato edificato, prima della guerra ad opera dello stato, un edificio destinato alla ristorazione e al bivacco denominato Rifugio Sapienza. Situata nella parte sud del monte etna, essa rappresenta il punto più alto raggiungibile in auto da quel versante. L'estesa area comprende oggi un enorme parcheggio per gli avventori, un'area attrezzata con mercatini dove acquistare piccoli souvenir, ristoranti e la teleferica che permette di raggiungere quota 2.000 m.s.l. Inoltre, senza dover salire in sommità, è possibile ammirare il cratere San Silvestri dietro l'omonimo ristorante e quello più grande salendo lungo il sentiero frontistante il ristorante "Crateri San Silvestri".



El volcán activo más alto de Europa. Representa un atractivo único para geólogos, vulcanólogos, astrónomos, turistas y amantes del senderismo. Su constante actividad eruptiva varía continuamente la morfología del cono superior añadiendo, con cada nueva erupción, un nuevo cráter. Con 3340m de altura y 45Km de diámetro, contiene cientos de pueblos en sus laderas, llamados Etnai, así como un gran bosque de pinos de coníferas donde se realizan decenas y decenas de senderos naturales. Las tierras de sus laderas son muy fértiles y generalmente cultivadas con viñas de las que se produce un excelente vino. Los dos lugares más importantes más cercanos a la cumbre son Piano Provenzana, en el lado norte, y Rifugio Sapienza, en el lado sur.

## PIANO PROVENZANA

Antes de la erupción de 2002 era una gran estación de esquí y había dos grandes hoteles además de restaurantes y refugios en número tal que lo convertían en una importante atracción turística. Hoy, con muchas dificultades, el área está comenzando a crecer con sus nuevas estaciones de esquí y varios pequeños bares y mercados, sin embargo, no ha llegado a su antigua moda. Al llegar allí, lo primero que se ve es el gran flujo de lava de la erupción de 2002 y la destrucción que creó. Este lado del Etna es particularmente interesante por el bosque de pinos más grande que el lado sur. Desde aquí es posible partir para excursiones al bosque de pinos o, con guías, llegar a la cima del volcán. Naturalmente es necesario verificar el camino antes de ir.

## RIFUGIO SAPIENZA

Este término indica el lugar donde el estado construyó antes de la guerra un edificio para catering y vivac llamado Rifugio Sapienza. Situado en la parte sur del monte Etna, representa el punto más alto al que se puede llegar en coche desde ese lado. La extensa área ahora incluye un enorme estacionamiento para clientes, un área equipada con mercados donde puedes comprar pequeños recuerdos, restaurantes y el teleférico que te permite llegar a una altitud de 2.000 m.s.n.m. Además, sin tener que subir a la cima, es posible admirar el cráter de San Silvestri detrás del restaurante del mismo nombre y el más grande subiendo por el camino frente al restaurante "Crateri San Silvestri".