


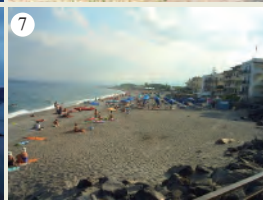







GIARDINI - NAXOS






 Giardini - Naxos (ME)

 3 Km

 10min

 37.831, 15.269

 Parcheggio Salluzzo, SS114, Lungomare, Via Erice



L'antica Naxos, da cui trae origine l'odierna Giardini Naxos, fu la prima colonia greca in Sicilia, fondata intorno al 734 a.C. dai Calcidesi d'Eubea ai quali si unirono, come sembra ormai certo, i Nassi dalla grande isola dell'Egeo. Nel 403 a.C. è distrutta da Dioniso I di Siracusa che ne abbatté le mura, e ridusse in schiavitù la popolazione. Dopo tale evento Naxos non tornò più ad avere il rango e il ruolo di città, pur rimanendo il suo porto attivo per tutta l'antichità. La vita urbana si spostò a Taormina, che venne fondata nel 358 a.C. da Andromaco, padre dello storico Timeo, il quale accolse gli esuli di Naxos. L'antico abitato di Naxos occupa la piattaforma lavica della penisola di Schisò e i terreni subito a nord di questa, per una superficie complessiva di 40 ettari. Oggi persistono diverse testimonianze storiche tra cui gli scavi archeologici, il fortino ed altri resti compresi quelli sotto il mare. Oggi Giardini riveste un ruolo turistico balneare essendo provvista di diverse spiagge con caratteristiche diverse. Ci sono spiagge sabbiose e quelle con ciottolame e spiagge con notevoli affioramenti di roccia vulcanica. Splenditi sono i fondali soprattutto nei pressi delle rocce a recanati dove le colate laviche incontrarono il mare. Il lungo mare dal porto alla piazza San Giovanni è il luogo dove si svolge la vita locale con i suoi ristoranti, negozi, ed eventi primaverili ed estivi.. Passeggiando lungo di esso si può ammirare il panorama sulla baia.



La antigua Naxos, de donde proviene la actual Giardini Naxos, fue la primera colonia griega en Sicilia, fundada alrededor del 734 a. por los Calcidesi d'Eubea a los que se unieron, como ahora parece seguro, los naxianos de la gran isla del Egeo. En 403 aC fue destruida por Dionisio I de Siracusa que derribó las murallas y esclavizó a la población. Después de este evento, Naxos nunca volvió a tener el rango y el papel de ciudad, aunque siguió siendo su puerto activo durante toda la antigüedad. La vida urbana se trasladó a Taormina, que fue fundada en el 358 a. por Andrómaco, padre del historiador Timeo, que acogió a los exiliados de Naxos. La antigua zona habitada de Naxos ocupa la plataforma de lava de la península de Schisò y la tierra inmediatamente al norte de ella, con una superficie total de 40 hectáreas. Hoy en día persisten varios testimonios históricos incluyendo excavaciones arqueológicas, el fuerte y otros restos incluidos los que están bajo el mar. Hoy Giardini juega un papel turístico costero ya que tiene varias playas con diferentes características. Hay playas de arena y de cantos rodados y playas con notables afloramientos de roca volcánica. El fondo marino es espléndido, especialmente cerca de las rocas de Recanati, donde las coladas de lava se encuentran con el mar. El paseo marítimo desde el puerto hasta la Piazza San Giovanni es el lugar donde se desarrolla la vida local con sus restaurantes, tiendas y eventos de primavera y verano. Paseando por él se puede admirar la vista de la bahía.

- | | | | |
|---|--|----|---|
| 1 | Veduta del Porto - Vista del Puerto | 9 | Zona S. Pancrazio - Zona de S. Pancrazio |
| 2 | Antiche colate laviche - Antiguos flujos de lava | 10 | Spiaggia S. Pancrazio - Playa de S. Pancrazio |
| 3 | Scavi Archeologici - Excavaciones arqueológicas | 11 | Zona S. Giovanni - Zona de S. Giovanni |
| 4 | Torre Vignazza - Torre Vignazza | 12 | Porto - Puerto |
| 5 | La Nike al Porto - Nike en Oporto | | |
| 6 | Lungomare in Notturmo - Paseo marítimo de noche | | |
| 7 | Spiaggia Recanati - playa de recanati | | |
| 8 | Zona Sabbie D'Oro - zona de arenas doradas | | |