







SIRACUSA



 Siracusa (SR) 115 Km 1 h 25min 37.086, 15.288 Via Bengasi, Largo Molo Stazione, Parcheggio Talete, via Giuseppe Mazzini

Fu fondata nell'VIII secolo a.c. da coloni Greci provenienti da Corinto che si insediarono sull'attuale isola di ortigia probabilmente per motivi strategici. Dopo la dominazione Greca se ne susseguirono diverse altre dai Romani ai Bizzantini sino ai Normanni lasciando nel territorio diverse testimonianze. Fù tra le più belle ed importanti città Greche insieme a Taormina oltre ad essere una potenza militare e culla di cultura. Diversi sono i monumenti che oggi testimoniano la sua storia, dalla fonte Aretusa al teatro greco dai palazzi alla stupenda Cattedrale intitolata a Maria Santissima. Quest'ultima, situata nella parte alta dell'isola di ortigia, venne costruita incorporando quello che fù il principale tempio sacro, in stile dorico, dedicato ad Atena. All'interno è possibile vederne le colonne. L'isola, unita alla terra ferma da due ponti, da una lato racchiude parzialmente un tratto di mare che viene chiamato mare piccolo. Essa è meta per migliaia di turisti che vengono a Siracusa. Parcheggiando vicino l'isola di Ortigia il consiglio è di girarla in ogni sua stradella per poi proseguire sul lungo mare.



Fue fundada en el siglo VIII a. por colonos griegos de Corinto que se asentaron en la actual isla de Ortigia probablemente por motivos estratégicos. Después de la dominación griega siguieron varios otros desde los romanos a los bizantinos hasta los normandos, dejando varios testimonios en la zona. Fue una de las ciudades griegas más bellas e importantes junto con Taormina, además de ser una potencia militar y cuna de la cultura. Hay varios monumentos que hoy dan testimonio de su historia, desde el manantial de Arethusa hasta el teatro griego, desde los palacios hasta la hermosa Catedral dedicada a Santa María. Este último, situado en la parte alta de la isla de Ortigia, se construyó incorporando el que fue el principal templo sagrado, de estilo dórico, dedicado a Atenea. En el interior se pueden ver las columnas. La isla, unida al continente por dos puentes, encierra parcialmente por un lado una extensión de mar que se llama el mar pequeño. Es un destino para miles de turistas que vienen a Syracuse. A la hora de aparcar cerca de la isla de Ortigia, el consejo es dar la vuelta a cada una de sus estrechas calles y luego continuar por el paseo marítimo.

- | | | | |
|---|---|----|--------------------------------|
| 1 | Ponte Umbertino - puente umbertino | 9 | Piazza Duomo - Plaza del Duomo |
| 2 | Fonte Aretusa - Fuente Aretusa | 10 | Piazza Duomo - Plaza del Duomo |
| 3 | Duomo - catedral | 11 | Fonte Aretusa - Fuente Aretusa |
| 4 | Teatro Antico - Teatro Antiguo | 12 | Fonte Aretusa - Fuente Aretusa |
| 5 | Catello Maniace - Castillo Maniace | | |
| 6 | Tempio Apollo - Templo de Apolo | | |
| 7 | Palazzo Beneventano - Palacio Beneventano | | |
| 8 | Lungo Mare - Paseo marítimo | | |