






CASTIGLIONE DI SICILIA



 Castiglione di Sicilia (CT) 22 Km 45min 37.882, 15.120 Piazza Lauria, Via Regina Margherita

Il paese è arroccato su un contrafforte roccioso (621 m) che domina tutta la valle. Fondato nel 496 a.C. dagli abitanti di Naxos, messi in fuga dal tiranno di Siracusa, Dionisio I, la cittadina fu romana, araba, normanna, sveva, anglo-normanna e poi aragonese; ognuna di queste dominazioni ha lasciato tracce ancora oggi in parte visibili. Il nome del centro rimanda alla presenza di un castello i cui resti, in cima al paese, sono raggiungibili a piedi o, con qualche manovra, in macchina. L'assetto urbanistico attuale, cinto da mura e diviso in quartieri, è chiaramente medievale. Oggi Castiglione di Sicilia, con cinque case vinicole e 660 ettari coltivati a vigna, punta molto sul turismo enogastronomico. Un itinerario infatti può essere allietato dalla degustazione di piatti tipici a base di carne di maiale, ricotta e mandorle, accompagnata da buon vino locale. Vicino a Castiglione, nei pressi del ponte sull'Alcantara, sorge la Cuba bizantina risalente al VII secolo e oggi chiesa di S. Domenica; caratteristica la cupola squadrata a conci di pomice. L'interno, con volta a crociera, era riccamente affrescato ma oggi purtroppo le decorazioni sono andate perdute.



La commune est perchée sur un contrefort rocheux (621 m) qui domine toute la vallée. Fondée en 496 avant JC par les habitants de Naxos, mis en fuite par le tyran de Syracuse, Dionysios Ier, la ville fut romaine, arabe, normande, souabe, anglo-normande puis aragonaise ; chacune de ces dominations a laissé des traces encore partiellement visibles aujourd'hui. Le nom du centre fait référence à la présence d'un château dont les vestiges, au sommet du village, sont accessibles à pied ou, moyennant quelques manœuvres, en voiture. Le tracé urbain actuel, entouré de murailles et divisé en quartiers, est clairement médiéval. Aujourd'hui, Castiglione di Sicilia, avec cinq caves et 660 hectares de vignobles, se concentre fortement sur le tourisme œnogastronomique. En effet, un itinéraire peut être agrémenté par la dégustation de plats typiques à base de porc, de ricotta et d'amandes, accompagnés d'un bon vin local. Près de Castiglione, près du pont sur l'Alcantara, se dresse la Cuba byzantine datant du VIIe siècle et aujourd'hui l'église de S. Domenica ; le dôme carré avec des pierres de taille en pierre ponce est caractéristique. L'intérieur, avec une voûte d'arêtes, était richement décoré de fresques mais aujourd'hui, malheureusement, les décorations ont été perdues.

- 1 Veduta del Paese - Vue du pays
- 2 Cuba Bizantina
- 3 Castello di Lauria - Château de Laurie
- 4 Chiesa S. Nicola - Église de S. Nicola
- 5 Torre o Cannizzu - Torre ou Cannizzu
- 6 Chiesa Pietro e Paolo - Église Pierre et Paul
- 7 Chiesa S. Abate - Église de S. Abate
- 8 Chiesa di S. Benedetto - Église de S. Benedetto