







## FORZA D'AGRO'





 Forza d'Agro' (ME)

 22 Km

 30min

 37.914, 15.334

 Strada Provinciale 16, Viale delle Rimembranza, via S. Francesco



Il primo insediamento risale al X secolo, con il nome di Vicum Agrillae, mentre l'attuale denominazione risale al XIV secolo. Il fascino di questo paese e della sua parte antica non ha orario né stagione: anche la sera (quando le lanterne elettriche illuminano le strade di Quartarello) o d'inverno Forza d'Agro' mantiene i suoi segreti antichi, nelle sue luci e nelle sue ombre. Anche qui, come a Savoca, Francis Ford Coppola ha ambientato alcune scene del Padrino, rapito dall'atmosfera senza tempo del luogo e dall'ambientazione ancora tradizionale e incontaminata. Forza d'Agro' è uno dei centri più suggestivi della Sicilia Ionica. Si consiglia di lasciare l'auto in piazza Cammareri, presso il municipio, e di entrare nel borgo a piedi. La parte antica, chiamata Quartarello, caratterizzata dalle abitazioni, quasi tutte crollate o danneggiate dai bombardamenti della seconda guerra mondiale, rappresenta un museo antropologico a cielo aperto. Il centro è caratterizzato dalla sua Piazza Panoramica dalla quale scorgere Letojanni e Taormina. Un altro luogo interessante è la villa Comunale appena fuori il paese. Lungo i suoi percorsi riuscirete ad avere una fantastica visuale.



La première colonie remonte au 10ème siècle, avec le nom de Vicum Agrillae, tandis que le nom actuel remonte au 14ème siècle. Le charme de cette ville et de sa partie ancienne n'a ni heure ni saison : même le soir (quand les lanternes électriques illuminent les rues de Quartarello) ou en hiver Forza d'Agro' garde ses anciens secrets, dans ses lumières et ses ombres. Ici aussi, comme à Savoca, Francis Ford Coppola a mis en scène quelques scènes du Parrain, captivé par l'atmosphère intemporelle du lieu et le cadre encore traditionnel et préservé. Forza d'Agro' est l'un des centres les plus évocateurs de la Sicile ionienne. Il est conseillé de laisser la voiture sur la Piazza Cammareri, à la mairie, et d'entrer dans le village à pied. La partie ancienne, appelée Quartarello, caractérisée par des maisons, presque toutes effondrées ou endommagées par les bombardements de la Seconde Guerre mondiale, représente un musée anthropologique à ciel ouvert. Le centre se caractérise par sa place panoramique à partir de laquelle vous pouvez voir Letojanni et Taormina. Un autre endroit intéressant est la Villa Comunale juste à l'extérieur de la ville. Le long de ses sentiers, vous pourrez avoir une vue fantastique.

- |   |   |    |                         |
|---|---|----|-------------------------|
| 1 | Veduta del Paese - Vue du pays                    | 9  | Cattedrale - Cathédrale |
| 2 | Piazza Giovanni XXIII - Place Jean XXIII          | 10 | Piazza - Place          |
| 3 | Castello (chiuso) - Château (fermé)               | 11 | Quartarello             |
| 4 | Chiesa S.ma Trinità - Église de la Sainte Trinité | 12 | Quartarello             |
| 5 | Chiesa S. Francesco - Église de S. Francesco      |    |                         |
| 6 | Quartarello                                       |    |                         |
| 7 | Cattedrale - Cathédrale                           |    |                         |
| 8 | Giardino Pubblico - Jardin publique               |    |                         |