


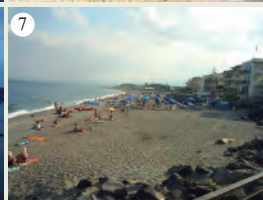







## GIARDINI - NAXOS






 Giardini - Naxos (ME)

 3 Km

 10min

 37.831, 15.269

 Parcheggio Salluzzo, SS114, Lungomare, Via Erice



L'antica Naxos, da cui trae origine l'odierna Giardini Naxos, fu la prima colonia greca in Sicilia, fondata intorno al 734 a.C. dai Calcidesi d'Eubea ai quali si unirono, come sembra ormai certo, i Nassi dalla grande isola dell'Egeo. Nel 403 a.C. è distrutta da Dioniso I di Siracusa che ne abbatté le mura, e ridusse in schiavitù la popolazione. Dopo tale evento Naxos non tornò più ad avere il rango e il ruolo di città, pur rimanendo il suo porto attivo per tutta l'antichità. La vita urbana si spostò a Taormina, che venne fondata nel 358 a.C. da Andromaco, padre dello storico Timeo, il quale accolse gli esuli di Naxos. L'antico abitato di Naxos occupa la piattaforma lavica della penisola di Schisò e i terreni subito a nord di questa, per una superficie complessiva di 40 ettari. Oggi persistono diverse testimonianze storiche tra cui gli scavi archeologici, il fortino ed altri resti compresi quelli sotto il mare. Oggi Giardini riveste un ruolo turistico balneare essendo provvista di diverse spiagge con caratteristiche diverse. Ci sono spiagge sabbiose e quelle con ciottolame e spiagge con notevoli affioramenti di roccia vulcanica. Splenditi sono i fondali soprattutto nei pressi delle rocce a recanati dove le colate laviche incontrarono il mare. Il lungo mare dal porto alla piazza San Giovanni è il luogo dove si svolge la vita locale con i suoi ristoranti, negozi, ed eventi primaverili ed estivi. Passeggiando lungo di esso si può ammirare il panorama sulla baia.



L'ancienne Naxos, dont est originaire l'actuel Giardini Naxos, fut la première colonie grecque de Sicile, fondée vers 734 av. par les Calcidesi d'Eubea qui furent rejoints, comme cela semble maintenant certain, par les Naxiens de la grande île égéenne. En 403 avant JC il a été détruit par Dionysos I de Syracuse qui a démolit les murs et asservi la population. Après cet événement, Naxos n'a jamais retrouvé le rang et le rôle d'une ville, bien qu'elle soit restée son port actif tout au long de l'Antiquité. La vie urbaine s'est déplacée à Taormina, qui a été fondée en 358 av. par Andromaque, père de l'historien Timée, qui accueillit les exilés de Naxos. L'ancienne zone habitée de Naxos occupe la plate-forme de lave de la péninsule de Schisò et les terres immédiatement au nord de celle-ci, pour une superficie totale de 40 hectares. Aujourd'hui divers témoignages historiques persistent dont les fouilles archéologiques, le fort et d'autres vestiges dont ceux sous la mer. Aujourd'hui, Giardini joue un rôle touristique balnéaire car elle possède plusieurs plages aux caractéristiques différentes. Il y a des plages de sable et de galets et des plages avec des affleurements notables de roche volcanique. Les fonds marins sont splendides surtout près des rochers de Recanati où les coulées de lave ont rencontré la mer. La promenade du port à la Piazza San Giovanni est le lieu où se déroule la vie locale avec ses restaurants, ses boutiques et ses événements printaniers et estivaux. En la parcourant, vous pourrez admirer la vue sur la baie.

- |   |  |    |   |
|---|--|----|---|
| 1 | Veduta del Porto - Vue du port                     | 9  | Zona S. Pancrazio - Région de S. Pancrazio    |
| 2 | Antiche colate laviche - Anciennes coulées de lave | 10 | Spiaggia S. Pancrazio - Plage de S. Pancrazio |
| 3 | Scavi Archeologici - Fouilles archéologiques       | 11 | Zona S. Giovanni - Région de S. Giovanni      |
| 4 | Torre Vignazza - Tour Vignazza                     | 12 | Porto - Port                                  |
| 5 | La Nike al Porto - Nike à Porto                    |    |   |
| 6 | Lungomare in Notturmo - Front de mer la nuit       |    |   |
| 7 | Spiaggia Recanati - Plage de Recanati              |    |   |
| 8 | Zona Sabbie D'Oro - Région des Sables d'Or         |    |   |