










SIRACUSA



 Siracusa (SR) 115 Km 1 h 25min 37.086, 15.288 Via Bengasi, Largo Molo Stazione, Parcheggio Talete, via Giuseppe Mazzini

Fu fondata nell'VIII secolo a.c. da coloni Greci provenienti da Corinto che si insediarono sull'attuale isola di ortigia probabilmente per motivi strategici. Dopo la dominazione Greca se ne susseguirono diverse altre dai Romani ai Bizzantini sino ai Normanni lasciando nel territorio diverse testimonianze. Fù tra le più belle ed importanti città Greche insieme a Taormina oltre ad essere una potenza militare e culla di cultura. Diversi sono i monumenti che oggi testimoniano la sua storia, dalla fonte Aretusa al teatro greco dai palazzi alla stupenda Cattedrale intitolata a Maria Santissima. Quest'ultima, situata nella parte alta dell'isola di ortigia, venne costruita incorporando quello che fù il principale tempio sacro, in stile dorico, dedicato ad Atena. All'interno è possibile vederne le colonne. L'isola, unita alla terra ferma da due ponti, da una lato racchiude parzialmente un tratto di mare che viene chiamato mare piccolo. Essa è meta per migliaia di turisti che vengono a Siracusa. Parcheggiando vicino l'isola di Ortigia il consiglio è di girarla in ogni sua stradella per poi proseguire sul lungo mare.



Elle a été fondée au VIIIe siècle av. par des colons grecs de Corinthe qui se sont installés sur l'actuelle île d'Ortigia probablement pour des raisons stratégiques. Après la domination grecque, plusieurs autres ont suivi des Romains aux Byzantins jusqu'aux Normands, laissant divers témoignages dans la région. C'était l'une des villes grecques les plus belles et les plus importantes avec Taormina, en plus d'être une puissance militaire et un berceau de culture. Il y a plusieurs monuments qui témoignent aujourd'hui de son histoire, de la source Arethusa au théâtre grec des palais à la belle cathédrale dédiée à la Sainte Marie. Ce dernier, situé dans la partie supérieure de l'île d'Ortigia, a été construit en incorporant ce qui était le principal temple sacré, de style dorique, dédié à Athéna. À l'intérieur, vous pouvez voir les colonnes. L'île, reliée au continent par deux ponts, renferme d'un côté partiellement une étendue de mer appelée la petite mer. C'est une destination pour des milliers de touristes qui viennent à Syracuse. Lorsque vous vous garez près de l'île d'Ortigia, le conseil est de tourner autour de chacune de ses rues étroites, puis de continuer le long du front de mer.

- | | | | |
|---|--|----|--------------------------------|
| 1 | Ponte Umbertino - Pont Umbertino | 9 | Piazza Duomo - Place Duomo |
| 2 | Fonte Aretusa - Source Aretusa | 10 | Piazza Duomo - Place Duomo |
| 3 | Duomo - Duomo | 11 | Fonte Aretusa - Source Aretusa |
| 4 | Teatro Antico - Théâtre antique | 12 | Fonte Aretusa - Source Aretusa |
| 5 | Castello Maniace - Château de Maniace | | |
| 6 | Tempio Apollo - Temple d'Apollon | | |
| 7 | Palazzo Beneventano - Palais Beneventano | | |
| 8 | Lungo Mare - Front de mer | | |