













### Etna Nord Rifugio Sapienza - North Etna Rifugio Sapienza

 Rifugio Sapienza Nicolosi (CT)  49 Km  70min  37.699, 15.999



### Etna Sud Piano Provenzana - South Etna Piano Provenzana

 Piano Provenzana Etna (CT)  36 Km  45min  37.700, 14.999





Il più alto vulcano attivo d'europa. Esso rappresenta un'attrazione unica per geologi, vulcanologi, astronomi, turisti ed appassionati di escursionismo. La sua costante attività eruttiva ne varia continuamente la morfologia del cono superiore aggiungendo, ad ogni nuova eruzione, un nuovo cratere. Alto 3340m con un diametro di 45Km esso contiene alle sue pendici centinaia di paesi, detti Etnei, oltre ad una grande pineta conifera dove sono realizzati decine e decine di percorsi naturalistici. I terreni alle sue pendici sono molto fertili ed in genere coltivati a vigne dalle quali si produce un ottimo vino. I due luoghi più importanti e vicini alla sommità sono **Piano Provenzana**, sul lato nord, e **Rifugio Sapienza**, sul lato sud.

## PIANO PROVENZANA

Prima dell'eruzione del 2002 era una grande stazione sciistica e c'erano due grandi alberghi, ristoranti e rifugi in numero tale da renderla una attrazione turistica vera e propria. Oggi, con non poche difficoltà, la zona sta cominciando a rifiorire con i suoi due impianti sciistici e diverse piccole attività tuttavia non ha ancora raggiunto il suo vecchio splendore. Non appena si arriva si nota la presenza della grande colata lavica distribuita tutto intorno. Questo lato dell'Etna è il più naturalistico avendo una quantità di pineta superiore rispetto al lato SUD. Da qui è possibile partire per escursioni tra i boschi ed in sommità ma sempre previa verifica dei percorsi da fare.

## RIFUGIO SAPIENZA

Con questo termine viene indicata la località in cui è stato edificato, prima della guerra ad opera dello stato, un edificio destinato alla ristorazione e al bivacco denominato Rifugio Sapienza. Situata nella parte sud del monte etna, essa rappresenta il punto più alto raggiungibile in auto da quel versante. L'estesa area comprende oggi un enorme parcheggio per gli avventori, un'area attrezzata con mercatini dove acquistare piccoli souvenir, ristoranti e la teleferica che permette di raggiungere quota 2.000 m.s.l. Inoltre, senza dover salire in sommità, è possibile ammirare il cratere San Silvestri dietro l'omonimo ristorante e quello più grande salendo lungo il sentiero frontistante il ristorante "Crateri San Silvestri".



It's the most highest active Volcano Europe and represent an unique attraction for geologist, expert of Volcanos, astronomers, tourists and escursioner. Its continue effusive activity change costantly morphologic shape of the cone adding, at every new eruption, new craters. 3340m high and a diameter of 45Km it contain in its slopes hundred of little village called "paesi Etnei" beyond a big pine forest where are several naturalistic paths. The grounds on its slopes are much fertile and generally are cultivated at grape for to product a good and alcholical wine. Two site most important and near to peak of Volcano are **Piano Provenzana**, on north side, and **Rifugio Sapienza**, on south side.

## PIANO PROVENZANA

Before of the 2002 eruption it was a big skiing station and there was two big Hotels beyond restaurants and refuges in number such to make become its an important tourist attraction. Today, with much difficultys, the area are sarting to grown up with its new skiing stations and various little bars and markets however it have not reached its old faschion. Arrivated there the first thing that one see is the big lavi flow from the 2002 eruption and the destruction that its created. This side of Etna is particular interesting for the for pine forest big more than south side. From here is possible leave for to pine forest escursions or, with guides, to arrive in the top of volcano. Naturally it necessary verificad the path before to go.

## RIFUGIO SAPIENZA

With this name is indicated the locality where was built, before the second big war from the state, one build destinated at restaurant and refuge for escursionists called Rifugio Sapienza. Situated on the sud side of Etna, it rapresent the highest point that possible reach in car of this side. The widen area including a big cars and autobus parking, one areaa markets dedicated where is possible purchasing souvenir or various thing for activity on Etna, restaurants, bars and the cableway that allow to peoples to reach 2000m on the sea level. Furthmore, without go up in the peak, is possible admire San Silvestri crater behind the homonym restaurant or in the other crater that possible reach climbing long the path in front the same restaurant.