







FORZA D'AGRO'






 Forza d'Agro' (ME)

 22 Km

 30min

 37.914, 15.334

 Strada Provinciale 16, Viale delle Rimembranza, via S. Francesco



Il primo insediamento risale al X secolo, con il nome di Vicum Agrillae, mentre l'attuale denominazione risale al XIV secolo. Il fascino di questo paese e della sua parte antica non ha orario ne stagione: anche la sera (quando le lanterne elettriche illuminano le strade di Quartarello) o d'inverno Forza d'Agro mantiene i suoi segreti antichi, nelle sue luci e nelle sue ombre. Anche qui, come a Savoca, Francis Ford Coppola ha ambientato alcune scene del Padrino, rapito dall'atmosfera senza tempo del luogo e dall'ambientazione ancora tradizionale e incontaminata. Forza d'Agro' è uno dei centri più suggestivi della Sicilia Ionica. Si consiglia di lasciare l'auto in piazza Cammareri, presso il municipio, e di entrare nel borgo a piedi. La parte antica, chiamata Quartarello, caratterizzata dalle abitazioni, quasi tutte crollate o danneggiate dai bombardamenti della seconda guerra mondiale, rappresenta un museo antropologico a cielo aperto. Il centro è caratterizzato dalla sua Piazza Panoramica dalla quale scorgere Letojanni e Taormina. Un altro luogo interessante è la villa Comunale appena fuori il paese. Lungo i suoi percorsi riuscirete ad avere una fantastica visuale.



The first settlement dates back to the X century, under the name of Vicum Agrillae, while its actual name is dated around XIV century. The charm of this country and its ancient part have no time during the season: also in the evening (when the electric lanterns illuminate the streets of Quartarello) or in winter Forza d'Agro keeps its ancient secrets, in its lights and its shadows. Here, as in Savoca, Francis Ford Coppola made some scenes of the Godfather movie, kidnapped by the timeless atmosphere and ancient tradition typical of the local peoples. Forza d'Agro is one of the most picturesque villages of Sicily Ionica. Parking the car in Cammareri square, at the town hall, and enter in the village on foot. The ancient part of village, called Quartarello, with its houses, almost all collapsed or damaged by bombing of the Second World War, are an open air anthropological museum. The panoramic square, at the center of village, offer an stunning view on Letojanni and Taormina. Other naturalistic site is the Public Garden soon out of the village. Walk inside and enjoy of its panoramic position.

- | | |
|---|--------------------------|
| 1 Veduta del Paese - Sight on Village | 9 Cattedrale - Cathedral |
| 2 Piazza Giovanni XXIII - Giovanni XXIII Square | 10 Piazza - Square |
| 3 Castello (chiuso) - Castle (closed) | 11 Quartarello |
| 4 Chiesa S.ma Trinità - Holy Trinity Church | 12 Quartarello |
| 5 Chiesa S. Francesco - Church of S. Francesco | |
| 6 Quartarello | |
| 7 Cattedrale - Cathedral | |
| 8 Giardino Pubblico - Public Garden | |