




### Capo Mulini

 Capo Mulini long SS114 and SP2/I-II (CT)

 35 Km

 65min

 37.576, 15.170




### Acitrezza

 Acitrezza long SS114 and SP2/I-II (CT)

 37 Km

 75min

 37.563, 15.161




### Aci Castello

 Aci Castello long SS114 and SP2/I-II (CT)

 39 Km

 85min

 37.554, 15.147





## CAPO MULINI

È un paese di pescatori di piccole dimensioni che si affaccia sul mar ionio. Della sua esistenza non si sa tanto ma probabilmente risale all'età greca. Non ha monumenti o chiese da visitare ma da un punto naturalistico esso rappresenta un luogo dove conviene fare una sosta. Interessante è la zona del porto dove è possibile ammirare parte della costa che va verso Acitrezza e fermarsi in uno dei ristoranti dove servono del buon pesce cucinato secondo le antiche tradizioni.

## ACITREZZA

Frazione di Aci castello, esso si trova sulle scogliere di origine vulcaniche sul mar ionio. Fondato nel XVII secolo come scalo marittimo esso divenne un centro commerciale dotato di magazzini che contenevano le merci che viaggiavano per mare. Oltre che scalo marittimo, esso era ed è un paese di pescatori e fu il luogo dove Giovanni Verga ambientò il romanzo *I Malavoglia*. Altra leggenda che gravita attorno Acitrezza è quella legata all'Odissea e rappresenta il luogo ove Polifemo scagliò il masso contro le navi di Ulisse. Turisticamente esso è famoso per le sue bellezze naturalistiche rappresentate dai faraglioni e dalle scogliere modellate dal mare e dal vento oltre che dalla cucina locale offerta dai diversi ristoranti. Per una visita, parcheggiare nel porto e passeggiare per tutto il lungomare.

## ACICASTELLO

La rocca ove sorge oggi il castello si presuppone possa essere stata utilizzata sin dall'antichità per la sua posizione strategica sul mar ionio e sulle rotte terrestri tra Siracusa e Taormina. Nessun reperto in loco può testimoniare questa ipotesi tuttavia dagli scritti antichi e dal rinvenimento di reperti archeologici nei fondali marini, fanno protendere per questa ipotesi. La storia del paese ruota intorno al castello costruito, così come lo si vede oggi, dai Normanni tra il 1071 e il 1081. Successivamente il castello passò di mano in mano a seconda delle esigenze di alleanze o di conquista. Arrivati in paese per ammirare il castello bisogna andare nella piazza centrale che offre un bel panorama sul mare. Anche Acicastello come Acitrezza ha una scogliera in roccia lavica.



## CAPO MULINI

Is a fishermen village of little dimension on the ionian sea. Of its origin not know enough but probably its are of greek era. There aren't monuments neither churches to visit but it is extraordinary of naturalistic point of view and where is possible to view the lavic cliffs toward Acitrezza and stopping in one of much restaurant front sea to eat a good fish cooked second the traditional recipies.

## ACITREZZA

A little village of Aci Castello, situated on the lavic cliffs on the ionian sea. Founded in XVII century as a support harbor it became a center of commerce dotated of warehouses that stored the goods that travelled for sea. It was and is even a village of fishman where take place "*I Malavoglia*" one of important italian novel of Giovanni Verga. Another legend want that the big lavic stones in the sea, called Faraglioni, are the stones that Polifemo have pulled toward the Ulisse boats during hes travel to return to Itaca. Acitrezza is famous for its Faraglioni, for the lavic sculptures modellated from wind and for its food offer in different restaurant. To visit Acitrezza, parking in the harbor and walking on seafront and inside the village.

## ACICASTELLO

The cliff where is the today Castle perhaps was used since the ancien for its strategic position on ionian sea and on the terrest routes among Siracuse and Taormina. Nothing proof can support this theory but some ancient written and some archeological repert found on the bottom of the sea, make go to confirm this theory. The history of the village turn around the castle built, so as it is possible to see it today, of Normans among the 1071 and 1081. Long the time the castle passed from one owner to another second the different alliances or the conquestes. For to see the castle is need to go until the central square from where is possible to have a beautyfull see in around. Even Aci Castello, as Acitrezza and Capo Mulini, have a lavic cliff.