











## FORZA D'AGRO'






 Forza d'Agro' (ME)

 22 Km

 30min

 37.914, 15.334

 Strada Provinciale 16, Viale delle Rimembranza, via S. Francesco



Il primo insediamento risale al X secolo, con il nome di Vicum Agrillae, mentre l'attuale denominazione risale al XIV secolo. Il fascino di questo paese e della sua parte antica non ha orario ne stagione: anche la sera (quando le lanterne elettriche illuminano le strade di Quartarello) o d'inverno Forza d'Agro' mantiene i suoi segreti antichi, nelle sue luci e nelle sue ombre. Anche qui, come a Savoca, Francis Ford Coppola ha ambientato alcune scene del Padrino, rapito dall'atmosfera senza tempo del luogo e dall'ambientazione ancora tradizionale e incontaminata. Forza d'Agro' è uno dei centri più suggestivi della Sicilia Ionica. Si consiglia di lasciare l'auto in piazza Cammareri, presso il municipio, e di entrare nel borgo a piedi. La parte antica, chiamata Quartarello, caratterizzata dalle abitazioni, quasi tutte crollate o danneggiate dai bombardamenti della seconda guerra mondiale, rappresenta un museo antropologico a cielo aperto. Il centro è caratterizzato dalla sua Piazza Panoramica dalla quale scorgere Letojanni e Taormina. Un altro luogo interessante è la villa Comunale appena fuori il paese. Lungo i suoi percorsi riuscirete ad avere una fantastica visuale.



El primer asentamiento data del siglo X, con el nombre de Vicum Agrillae, mientras que el nombre actual data del siglo XIV. El encanto de este pueblo y su parte antigua no tiene tiempo ni estación: incluso por la noche (cuando las farolas eléctricas iluminan las calles de Quartarello) o en invierno Forza d'Agro' guarda sus antiguos secretos, en sus luces y sombras. También aquí, como en Savoca, Francis Ford Coppola ambientó algunas escenas del Padrino, cautivado por la atmósfera atemporal del lugar y el entorno aún tradicional y virgen. Forza d'Agro' es uno de los centros más evocadores de la Sicilia jónica. Se aconseja dejar el coche en Piazza Cammareri, en el ayuntamiento, y entrar al pueblo a pie. La parte antigua, llamada Quartarello, caracterizada por casas, casi todas derrumbadas o dañadas por los bombardeos de la Segunda Guerra Mundial, representa un museo antropológico al aire libre. El centro se caracteriza por su Plaza Panorámica desde la que se puede ver Letojanni y Taormina. Otro lugar interesante es la Villa Comunale a las afueras de la ciudad. A lo largo de sus caminos podrás tener una vista fantástica.

- |   |   |    |                       |
|---|---|----|-----------------------|
| 1 | Veduta del Paese - Vista del pais             | 9  | Cattedrale - Catedral |
| 2 | Piazza Giovanni XXIII - Plaza Juan XXIII      | 10 | Piazza - Cuadrado     |
| 3 | Castello (chiuso) - Castillo (cerrado)        | 11 | Quartarello           |
| 4 | Chiesa S.ma Trinità - Iglesia de la Santísima | 12 | Quartarello           |
| 5 | Chiesa S. Francesco - Iglesia de S. Francisco |    |                       |
| 6 | Quartarello                                   |    |                       |
| 7 | Cattedrale - Catedral                         |    |                       |
| 8 | Giardino Pubblico - Jardín publico            |    |                       |