








SIRACUSA



 Siracusa (SR) 115 Km 1 h 25min 37.086, 15.288 Via Bengasi, Largo Molo Stazione, Parcheggio Talete, via Giuseppe Mazzini

Fu fondata nell'VIII secolo a.c. da coloni Greci provenienti da Corinto che si insediarono sull'attuale isola di ortigia probabilmente per motivi strategici. Dopo la dominazione Greca se ne susseguirono diverse altre dai Romani ai Bizzantini sino ai Normanni lasciando nel territorio diverse testimonianze. Fù tra le più belle ed importanti città Greche insieme a Taormina oltre ad essere una potenza militare e culla di cultura. Diversi sono i monumenti che oggi testimoniano la sua storia, dalla fonte Aretusa al teatro greco dai palazzi alla stupenda Cattedrale intitolata a Maria Santissima. Quest'ultima, situata nella parte alta dell'isola di ortigia, venne costruita incorporando quello che fù il principale tempio sacro, in stile dorico, dedicato ad Atena. All'interno è possibile vederne le colonne. L'isola, unita alla terra ferma da due ponti, da una lato racchiude parzialmente un tratto di mare che viene chiamato mare piccolo. Essa è meta per migliaia di turisti che vengono a Siracusa. Parcheggiando vicino l'isola di Ortigia il consiglio è di girarla in ogni sua stradella per poi proseguire sul lungo mare.



Het werd gesticht in de achtste eeuw voor Christus. door Griekse kolonisten uit Korinthe die zich waarschijnlijk om strategische redenen op het huidige eiland Ortigia vestigden. Na de Griekse overheersing volgden verschillende anderen, van de Romeinen tot de Byzantijnen tot aan de Noormannen, en lieten verschillende getuigenissen in het gebied achter. Het was een van de mooiste en belangrijkste Griekse steden samen met Taormina, maar ook als een militaire macht en bakermat van cultuur. Er zijn verschillende monumenten die vandaag getuigen van de geschiedenis, van de Arethusa-bron tot het Griekse theater, van de paleizen tot de prachtige kathedraal gewijd aan de Heilige Maria. De laatste, gelegen in het bovenste deel van het eiland Ortigia, werd gebouwd door de opname van wat de belangrijkste heilige tempel was, in Dorische stijl, gewijd aan Athene. Binnenin zie je de kolommen. Het eiland, dat door twee bruggen met het vasteland is verbonden, omsluit aan de ene kant gedeeltelijk een stuk zee dat de kleine zee wordt genoemd. Het is een bestemming voor duizenden toeristen die naar Syracuse komen. Als u in de buurt van het eiland Ortigia parkeert, is het advies om het rond elk van de smalle straatjes te draaien en vervolgens langs de kust verder te gaan.

- 1 Ponte Umbertino - Umbertino-brug
- 2 Fonte Aretusa - Bron Aretusa
- 3 Duomo - kathedraal
- 4 Teatro Antico - Oud theater
- 5 Castello Maniace - Maniac Castle
- 6 Tempio Apollo - Apollo-tempel
- 7 Palazzo Beneventano - Beneventano-paleis
- 8 Lungo Mare - kust
- 9 Piazza Duomo - Kathedraalplein
- 10 Piazza Duomo - Kathedraalplein
- 11 Fonte Aretusa - Bron Aretusa
- 12 Fonte Aretusa - Bron Aretusa